









第一百六十二條

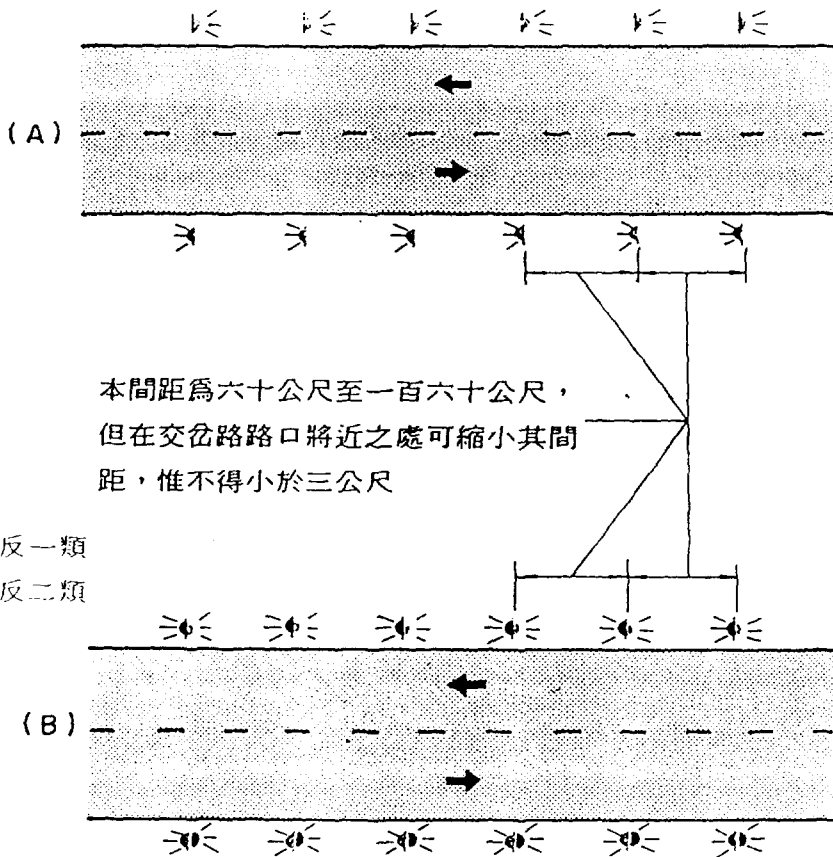
反光導標及危險標記，用以標示道路上之彎道、危險路段、路寬變化路段及路上有障礙物體，以促進夜間行車安全。其設置依左表之規定：

危險標記			導標			反光			區分
障礙物體之前端			高速公路、單面道路及止區之特殊危險急彎處雙向標示	高速公路、單面道路及止區急彎處雙向標示	道路急彎處、危險土堆及路徑狹窄處雙向標示	道路急彎處、危險土堆及路徑狹窄處順向標示	道路急彎處、危險土堆及路徑狹窄處順向標示	設置情況	
第一類	第二類	第三類	第一類	第二類	第一類	第二類	第一類	分類	
								型式	
黃	黃	黃	黃(順向) 紅(逆向)	黃	黃	黃(順向) 紅(逆向)	黃	反光顏色	
見圖七、八	見圖四、七	見圖四、五、六、七	見圖三	見圖三、八	見圖一(B)	見圖一(C)	見圖五、六	設置圖例	
			三危險標記底板得為黃色或黑色。			利用現有護欄設置者，其高度不得低於六〇公分。			說明

前項表列反光導標第一類至第四類佈設應距路側邊緣六〇公分為度，如路側設有護欄時，應佈設於護欄之上或於護欄之外側。其間距依左表之規定：

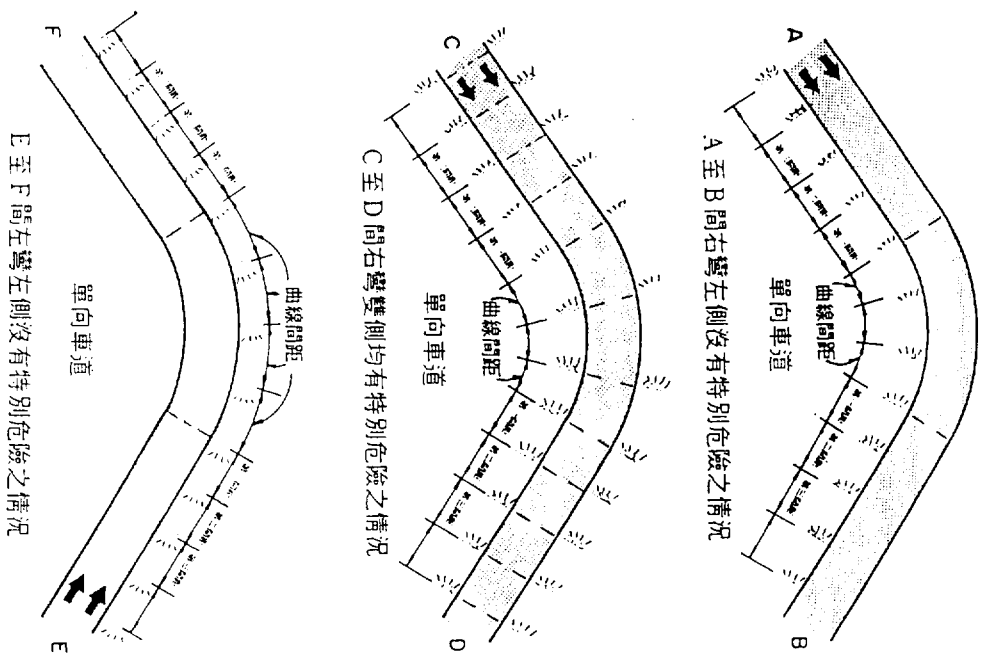
道路平曲線上反光導標最大間距佈設表
(單位：公尺)

曲線半徑	曲線上間距	曲線前後之間距		
		第一間距	第二間距	第三間距
3,500	65	65	65	65
1,500	45	65	65	65
1,000	35	63	65	65
800	33	60	65	65
700	30	53	65	65
600	28	50	65	65
500	25	45	65	65
400	23	40	65	65
300	20	35	62	65
200	16	30	50	65
150	13	24	40	65
100	11	22	35	65
80	10	18	30	65
50	7	12	20	40
30	5	8	14	30
20	4	7	12	24
15	3	5	9	18



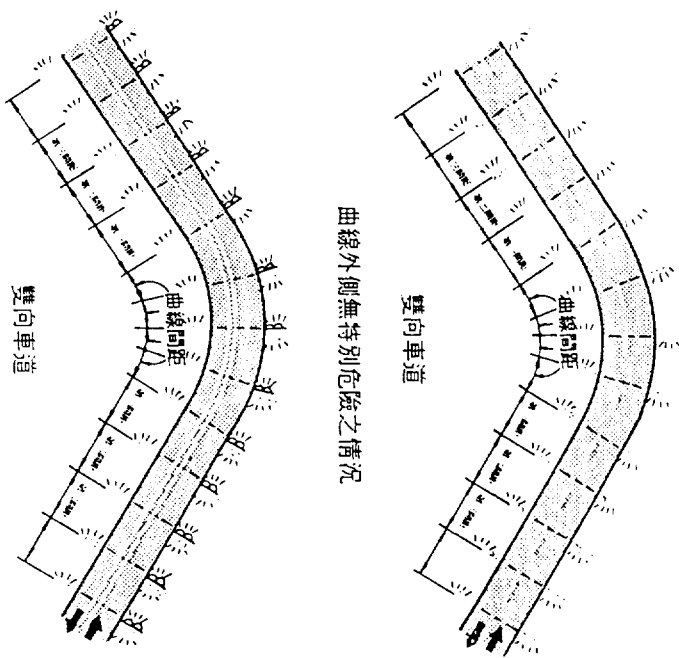
圖一 公路直線上反光導標之設置

圖二：單向車道曲線上反光導標之設置。



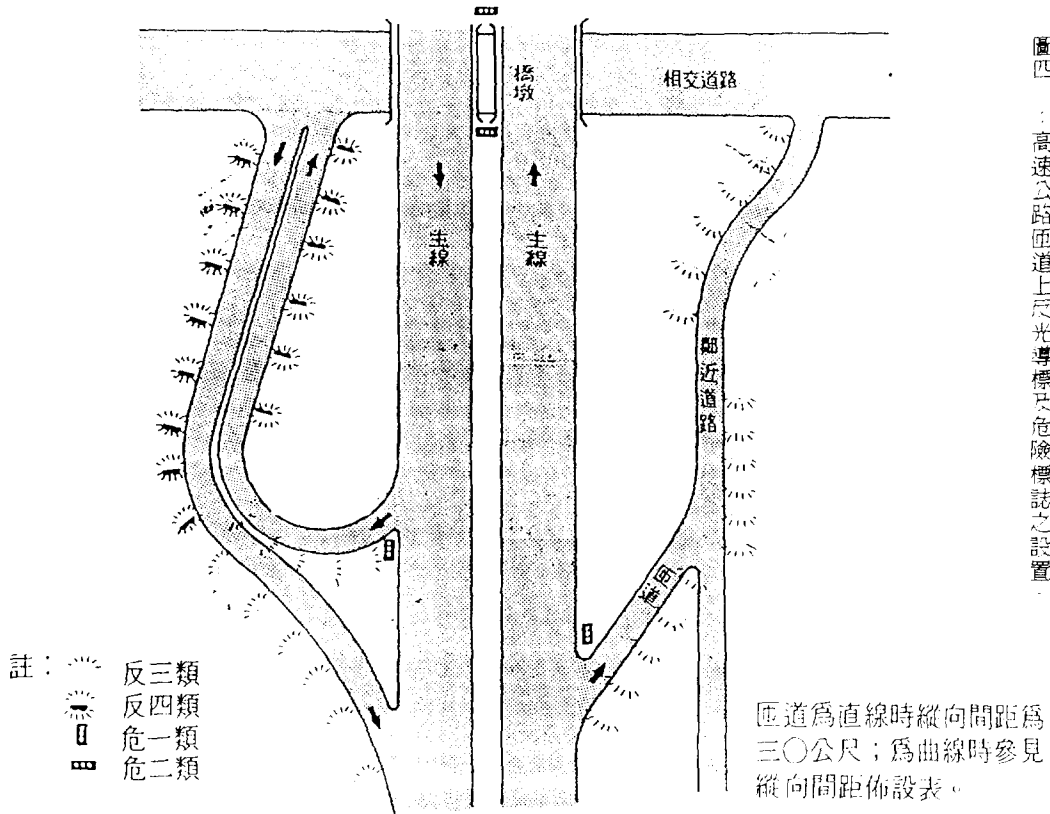
註： ≡ 反三類

圖三：雙向車道曲線上反光導標之設置。

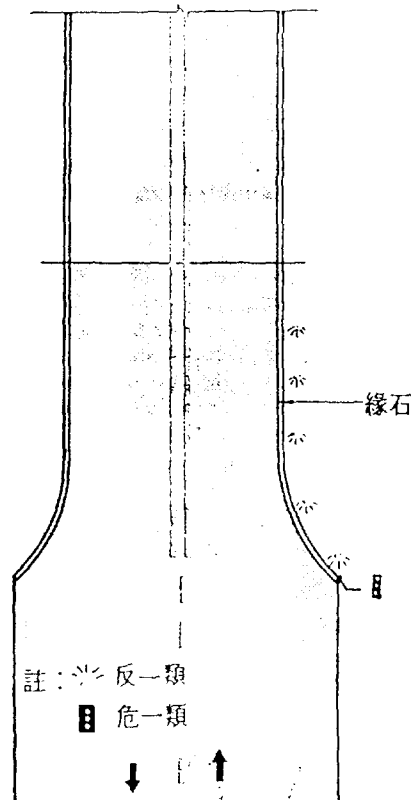


註： ≡ 反三類
 ≡ ≡ 反四類

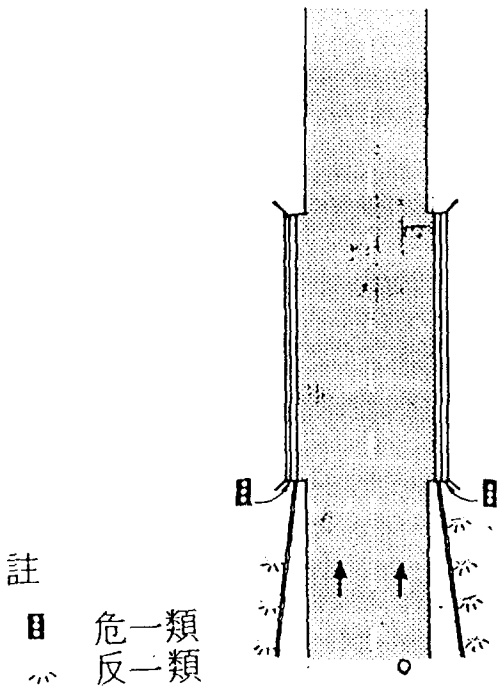
圖四：高速公路匝道上反光導標及危險標誌之設置。

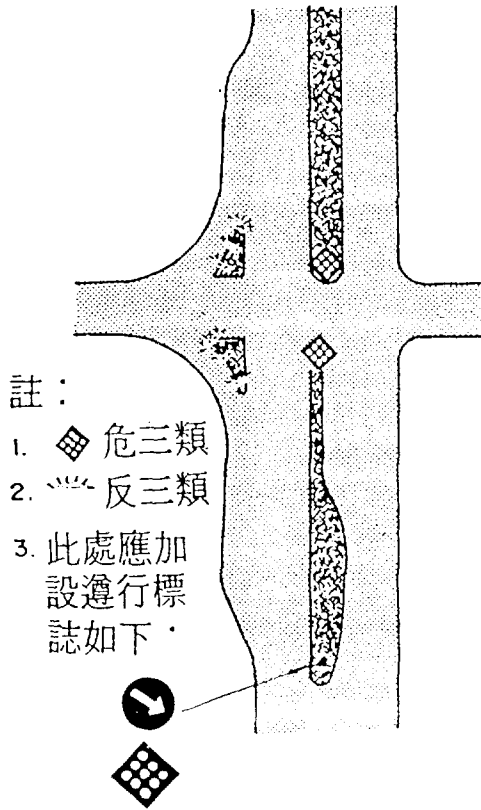


圖五：雙向車道有緣石之狹橋上反光導標及危險標誌之設置。

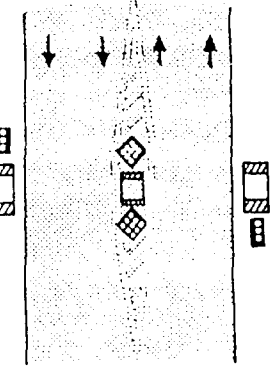
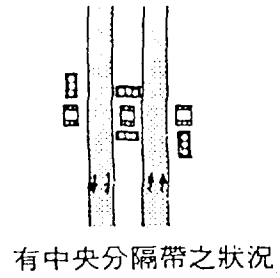


圖六：有護欄橋頭上反光導標及危險標誌之設置。









圖六：槽化島上危險標誌之設置。



註：

	危一類		危三類
	危二類		橋墩

圖七：多車道上危險標誌之設置。