





附表：臺北市建築線指示申請書圖文件製作說明

名稱	說明	份數	圖例
申請書圖	申請書	無著色透明圖一份、藍晒圖	 申請基地 (紅色)
	計畫現況圖 (比例尺：一千分之一)	或一般圖紙一份	 申請範圍線 (深綠色線)
	地籍套繪圖 (比例尺：五百分之一)		 計畫道路 (兩旁紅色線)
	位置圖		 建築線 (紅色線)

註：經主管機關認定街廓過大者，地籍套繪圖得以比例尺一千分之一或二千分之一繪製之。