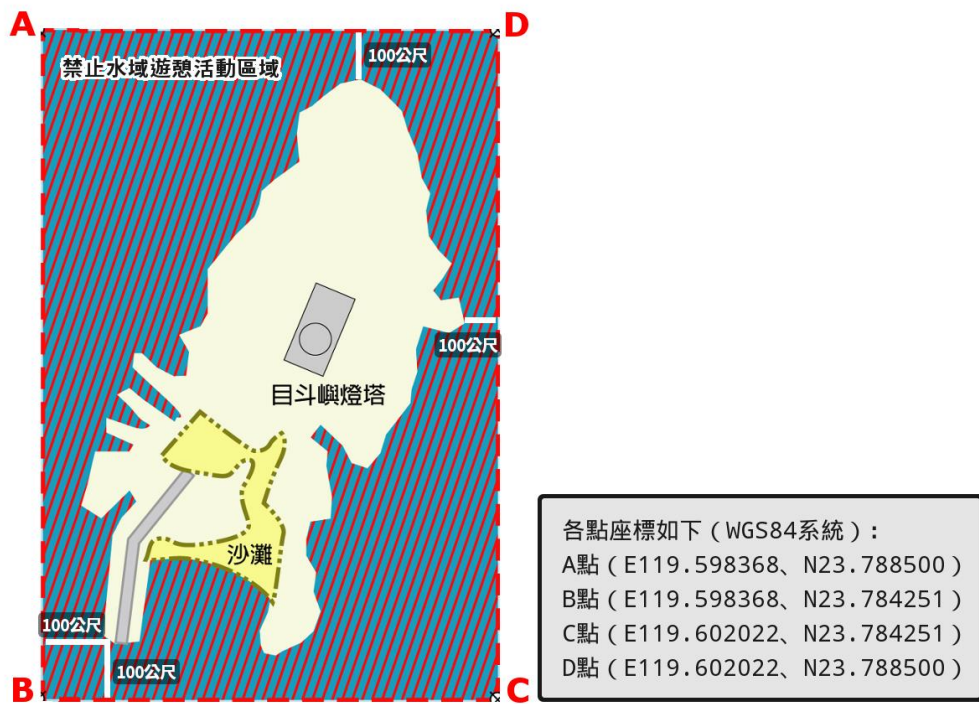
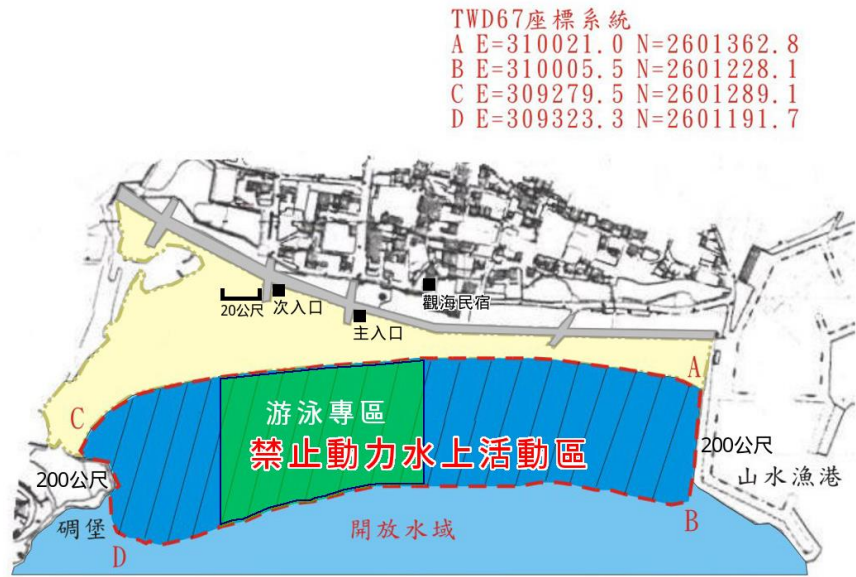


目斗嶼禁止水域遊憩活動區域範圍

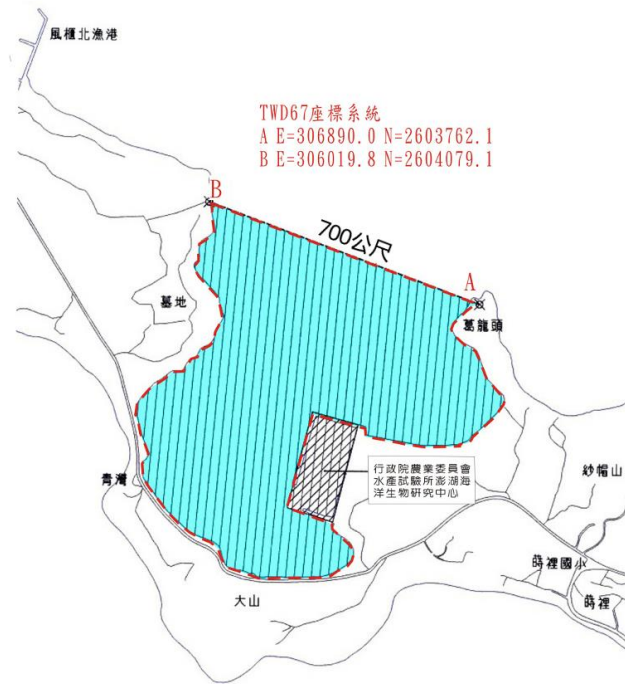


山水海域限制水域遊憩活動區域範圍

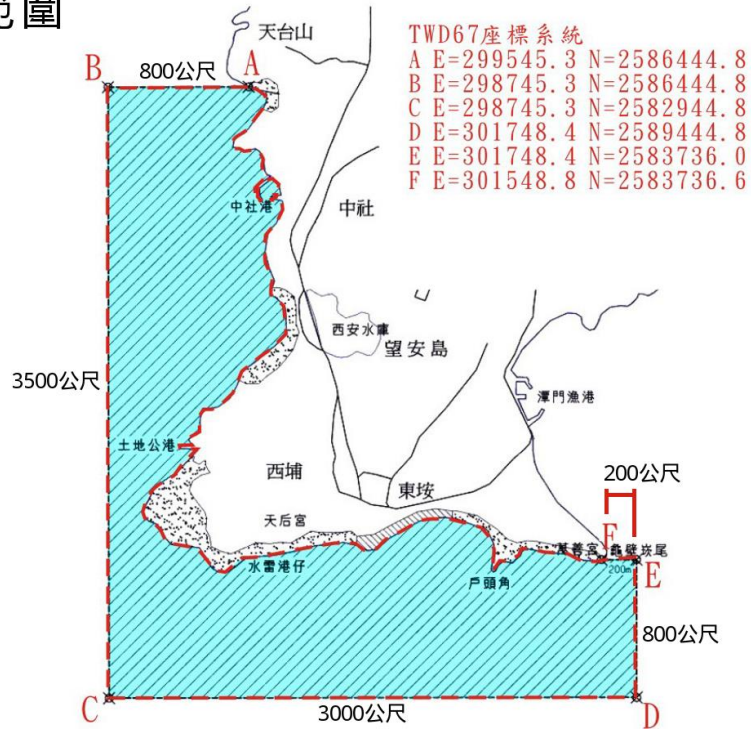


游泳專區於每年6月至9月期間實施。

青灣內灣海域禁止水域遊憩活動區域範圍



望安綠蠵龜產卵棲地保護區海域限制水域遊憩活動區域範圍

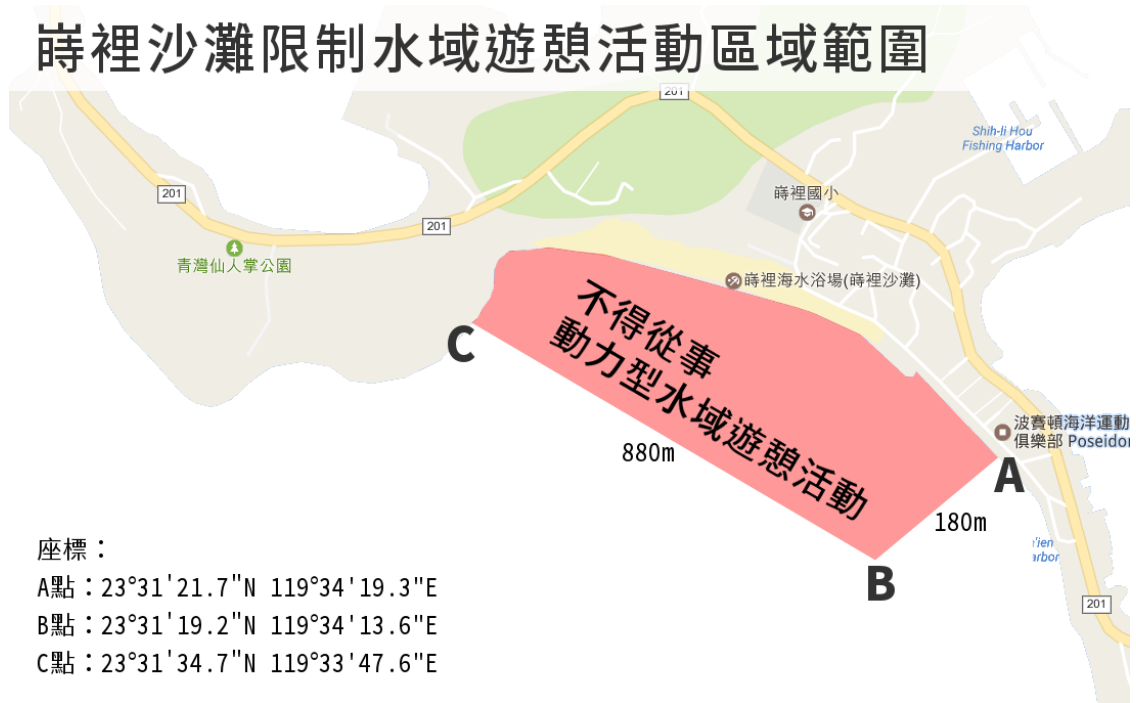


隘門海域限制水域遊憩活動區域範圍

TWD67座標系統
A E=314487.7 N=2605676.9
B E=314439.0 N=2606173.2
C E=314617.1 N=2606098.8



嵵裡沙灘限制水域遊憩活動區域範圍



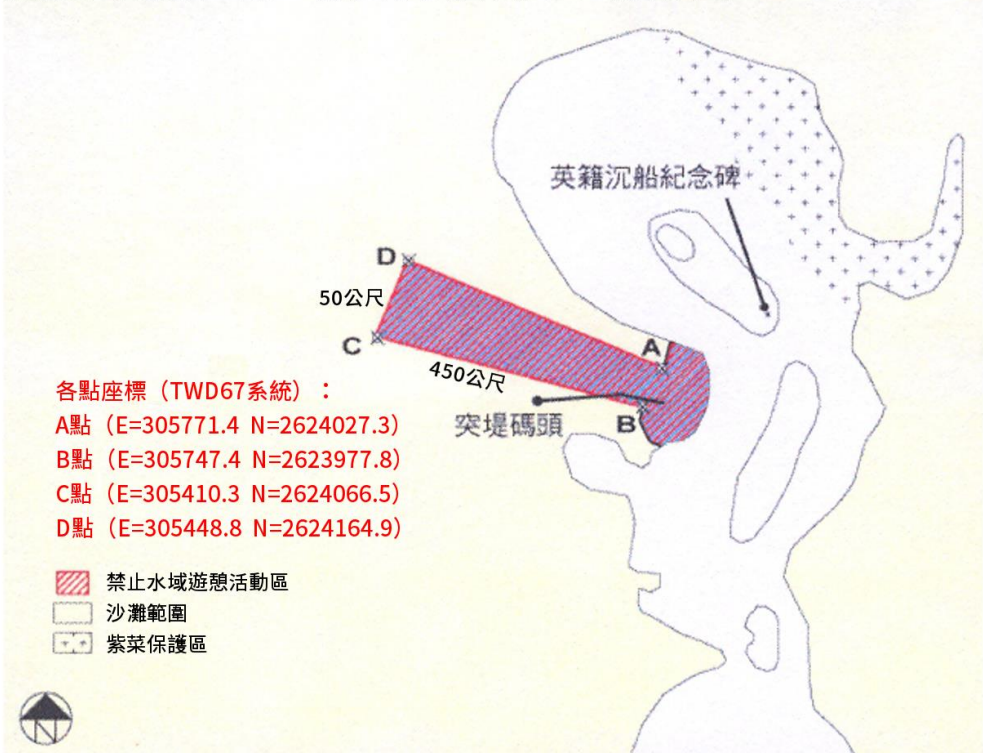
座標：

A點：23°31'21.7"N 119°34'19.3"E

B點：23°31'19.2"N 119°34'13.6"E

C點：23°31'34.7"N 119°33'47.6"E

姑婆嶼禁止水域遊憩活動區域範圍



險礁嶼禁止水域遊憩活動區域範圍

