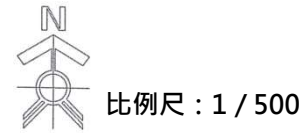


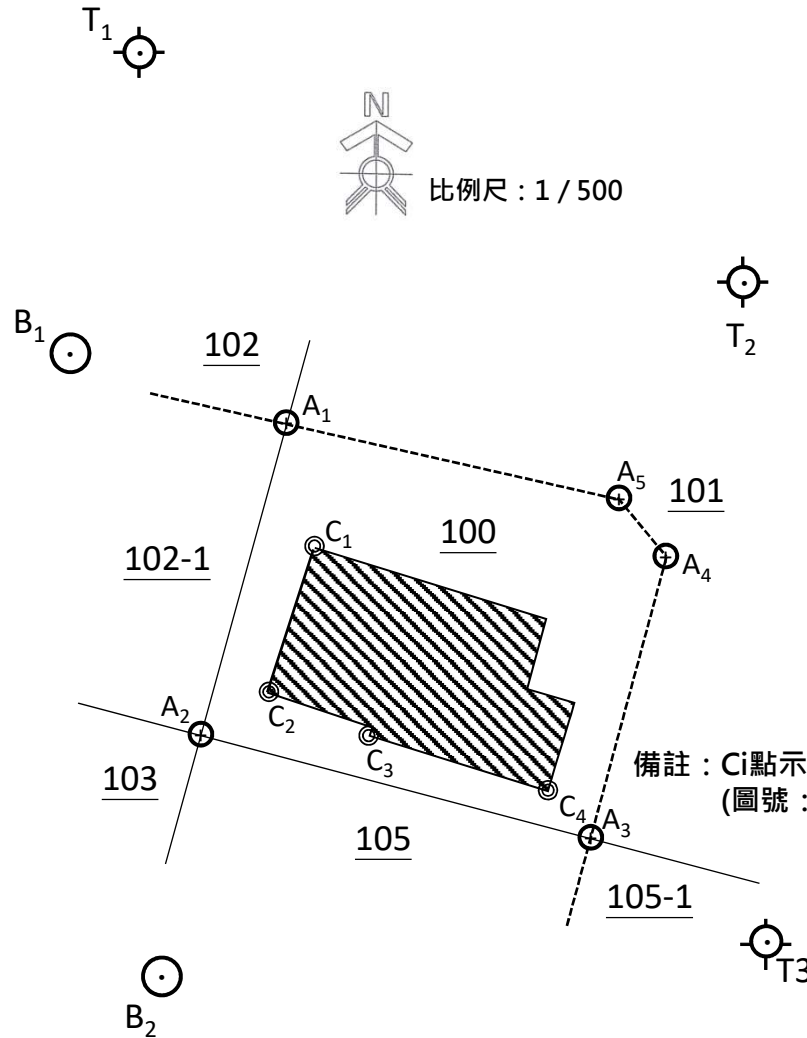
〇〇市(縣)〇〇區(鄉鎮市)〇〇段100地號建物地籍測繪資料參考例

圖 例

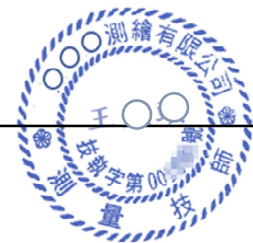
- 地籍線(含地號)
- 建築線
- ⊕ 申請複丈，登記機關辦竣之測量點(界址點Ai)
- ⊙ 申請複丈，登記機關辦竣之測量點(圖根點Bi)
- ⊙ 主要柱或外牆測量點(Ci)
- ⊕ 施工單位設置之導線點(Ti)
- ▨ 建物地面層投影區塊



水平距離 (公尺)		水平夾角 (度 - 分 - 秒)	
$\overline{B_1B_2}$	40.867	$\angle B_1B_2T_3$	99-52-40
$\overline{B_2T_3}$	39.355	$\angle B_1B_2A_3$	79-56-05
$\overline{B_2A_3}$	28.335	$\angle B_1B_2C_4$	71-56-54
$\overline{B_2C_4}$	27.998	$\angle B_1B_2C_3$	48-48-19
$\overline{B_2C_3}$	20.995	$\angle B_1B_2C_2$	28-44-01
$\overline{B_2C_2}$	19.935	$\angle B_1B_2A_2$	17-30-03
$\overline{B_2A_2}$	16.101	$\angle B_2B_1C_1$	43-55-37
$\overline{B_1C_1}$	20.091	$\angle B_2B_1A_1$	64-12-14
$\overline{B_1A_1}$	14.802	$\angle B_2T_3C_3$	31-22-55
$\overline{T_3C_3}$	29.038	$\angle B_2T_3C_4$	38-47-42
$\overline{T_3C_4}$	17.410	$\angle B_2T_3A_3$	35-01-27
$\overline{T_3A_3}$	13.254	$\angle B_2T_3A_4$	78-52-05
$\overline{T_3A_4}$	26.039		
$\overline{T_3A_5}$	30.328		



備註：Ci點示意位置請參考使用執照附圖
(圖號：〇〇〇 / 圖名：〇〇〇)



〇〇〇測繪有限公司	工程名稱	〇〇〇〇〇工程	建築師/ 測量技師	王〇〇	測量人員	林〇〇	建築師印鑑/ 測量技師執業圖記
	建築執照	〇〇〇〇〇〇	開業證書/ 執業執照	〇〇字第〇〇〇〇號	測量日期	〇〇〇年〇月〇日	

本表資料應依據技師法第16條、建築法第34條或國土測繪法第41條簽證負責，簽證內容不實者，應依相關規定議處，並負法律責任。