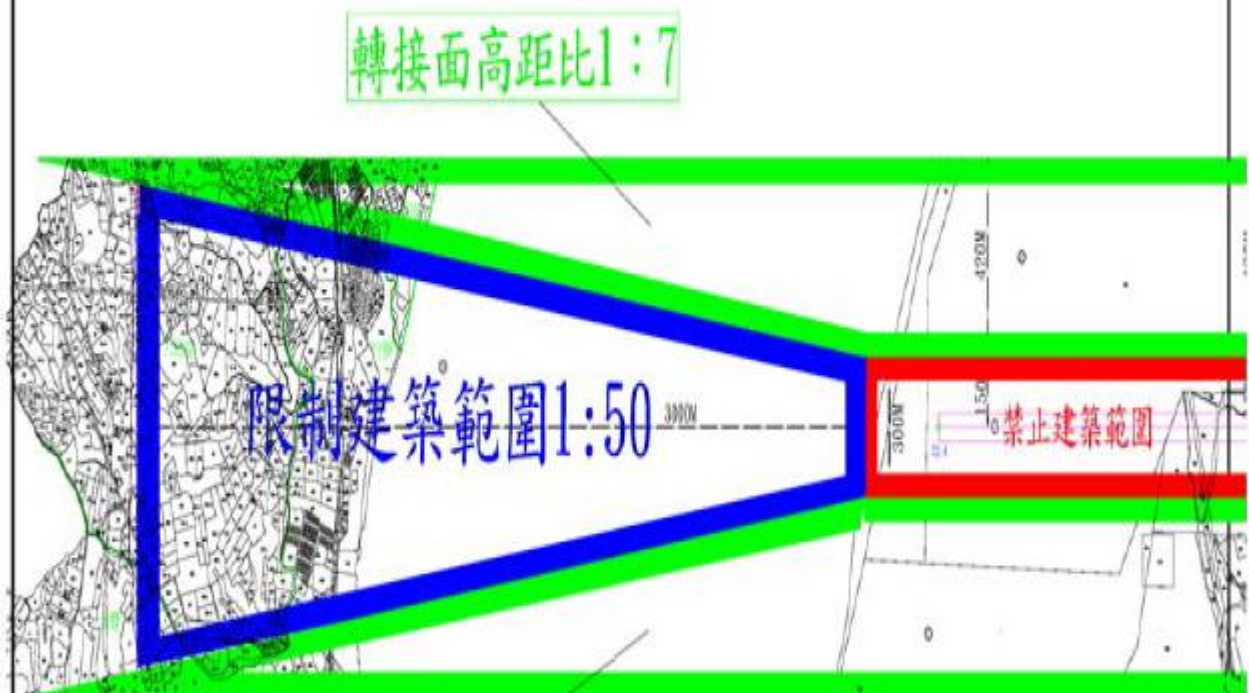


# 空軍屏東南機場禁(限)建管制區範圍圖

會同單位:高雄縣政府

屏東縣政府



轉接面高距比1:7

比例尺:1/5000

編製日期:九十八年十月

圖例

圖例	說明	依據飛航安全標準及航空站飛行場助航設備四週禁止限制建築辦法
①	禁建	禁止建築範圍(起落地帶)
②	限建	限制建築範圍(進場面)
③	限建	限制建築範圍(轉接面)

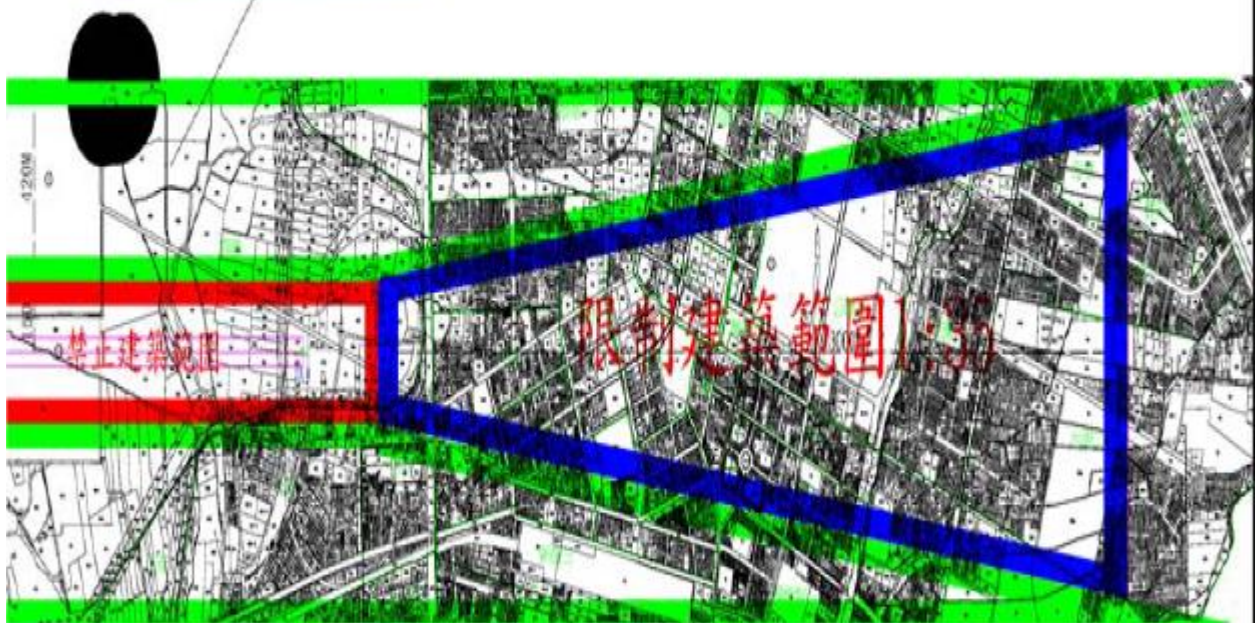


# 空軍屏東南機場禁(限)建管制區範圍圖

會同單位:高雄縣政府

屏東縣政府

轉接面高距比1:7



轉接面高距比1:7

比例尺:1/5000

編製日期:九十八年十月

## 圖例

圖例	說明	依據飛航安全標準及航空站飛行場助航設備四週禁止限制建築辦法
①	禁建	禁止建築範圍(起落地帶)
②	限建	限制建築範圍(進場面)
③	限建	限制建築範圍(轉接面)



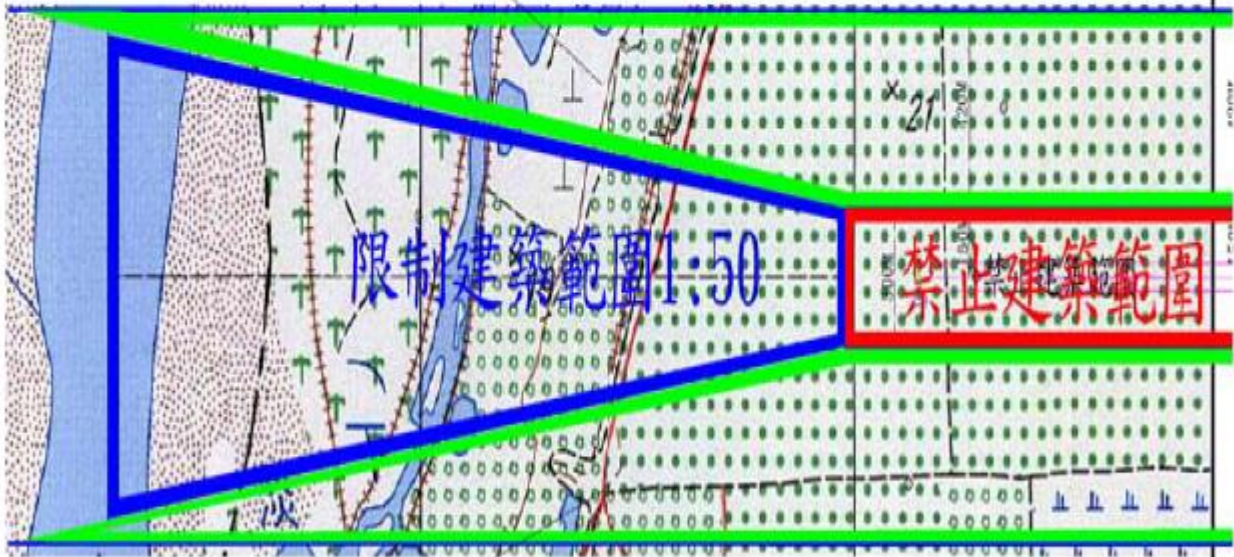


# 空軍屏東南機場禁(限)建管制區範圍圖

會同單位:高雄縣政府

屏東縣政府

轉接面高距比1:7



轉接面高距比1:7

比例尺:1/5000

編製日期:九十八年十月

## 圖例

圖例	說明	依據
① 禁建	禁止建築範圍(起落地帶)	依據飛航安全標準及航空站飛行場助航設備四週禁止限制建築辦法
② 限建	限制建築範圍(邊場面)	
③ 限建	限制建築範圍(轉接面)	

上  
系



1

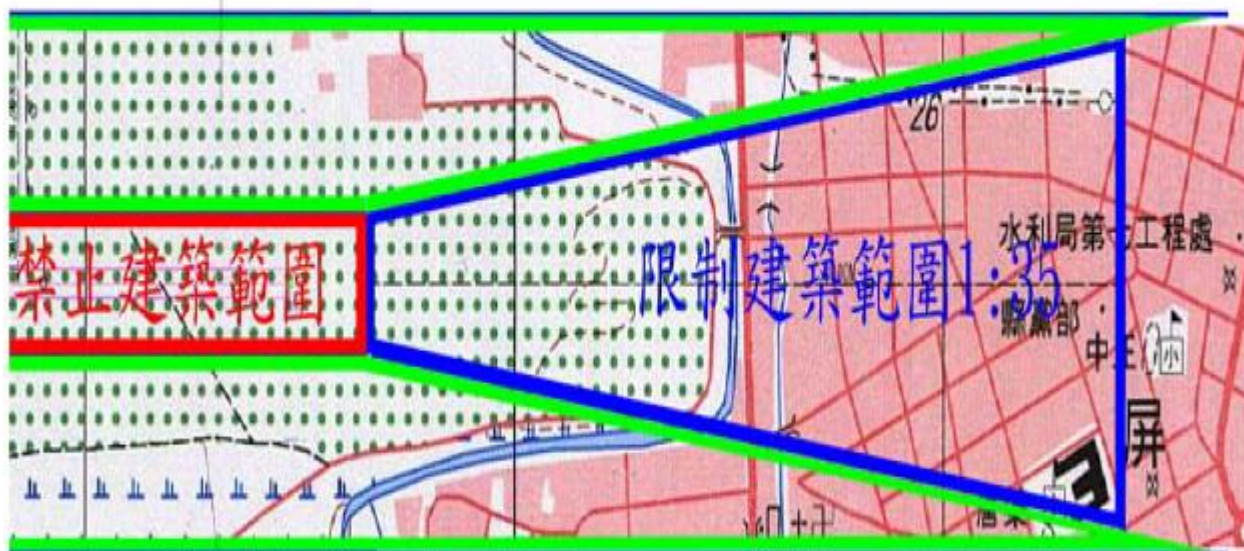
2

# 空軍屏東南機場禁(限)建管制區範圍圖

會同單位:高雄縣政府

屏東縣政府

轉接面高距比1:7



轉接面高距比1:7

七例尺:1/5000

編製日期:九十八年十月

## 圖例

圖例	說明	依據
① 禁建	禁止建築範圍(起落地帶)	依據飛航安全標準及航空站飛行場助航設備四週禁止限制建築辦法
② 限建	限制建築範圍(進場面)	
③ 限建	限制建築範圍(轉接面)	