

國防部金門（烏坵）地區佈雷區域公告

地點	佈雷區域	數量 (處)	佈雷區域面積 (平方公尺)	排除期程	作業方式	
金門	大坵	3	45,000	依據「殺傷性地雷管制條列」佈雷區域概訂於民國 101 年 6 月 30 日完成鏟除作業。	自力排雷 (處)	5
	小坵	2	9,317			
合計		5	54,317			
備考						

金門（烏坵）地區佈雷區域探勘結果

國軍執行金門（烏坵）地區佈雷區域探勘結果統計表		
雷區編號	地點	探勘結果
1 號雷區	虎屏海岸線	已標定雷彈分佈範圍 1 萬 9,000 平方公尺
2 號雷區	龍爪海岸線	已標定雷彈分佈範圍 1 萬 5,000 平方公尺
3 號雷區	後沃海岸線	已標定雷彈分佈範圍 1 萬 1,000 平方公尺
4 號雷區	前嶼海岸線	未發現雷彈
5 號雷區	石林週邊	未發現雷彈
6 號雷區	永樂公墓週邊	未發現雷彈
7 號雷區-1	小坵碼頭周邊	已標定雷彈分佈範圍 2,701 平方公尺
7 號雷區-2	小坵碼頭周邊	已標定雷彈分佈範圍 6,616 平方公尺
備考	1. 佈雷區域總計 5 萬 4,317 平方公尺。 2. 金門（烏坵）地區 1、2、3、7-1、7-2 號佈雷區域探勘結果詳如附表一至附表五。	

附表一

金門（烏坵）地區佈雷區域複勘報告表

一、佈雷區域地理資訊					
雷區地點：虎屏海岸線				調查起始時間：99.06.04	
雷區原始編號：烏坵一號雷區				調查結束時間：99.06.05	
地圖名稱	比例尺		使用座標		UTM
名稱	座標（經緯度、UTM）		距離（m）	方位角	概述
地理標記	0747180	2766699			北迴公路石碑
起始點	0747167	2766791			
TP1	0747176	2766810			不明未爆彈
TP2	0747248	2766717			岩盤上 M2x1
TP3	0747271	2766685			
TP4	0747331	2766654			81 迫砲 x1
TP5	0747485	2766580			
TP6	0747504	2766565			
TP7	0747518	2766540			
TP8	0747538	2766517			
TP9	0747533	2766513			
TP10	0747326	2766595			
TP11	0747273	2766633			
TP12	0747244	2766658			
TP13	0747201	2766671			
TP14	0747179	2766707			
工作線 1	0747219	2766711			開設長度 38m (M2x3, M14x1)
	0747251	2766710			
工作線 2	0747251	2766709			開設長度 48m
	0747244	2766666			
工作線 3	0747279	2766687			開設長度 48m (M2x1, M14x1)
	0747284	2766636			
工作線 4	0747325	2766609			開設長度 100m (M2x2)
	0747349	2766656			
工作線 5	0747460	2766550			開設長度 66m (M2x5, M14x2)
	0747520	2766582			
工作線 6	0747510	2766530			開設長度 60m
	0747520	2766582			

二、佈雷區域面積及位置

雷區位置（概述）：位於北迴公路，以北至灘岸石牆間地區，東自虎屏據點起，西迄廢棄據點，雷區正面約 250 公尺，縱深約 60 至 100 公尺，面積 19000 平方公尺。

現地勘查情形（如附圖）：99 年 6 月 5 日計開設 6 條工作線，探勘面積 760 平方公尺，發現 17 顆雷彈（人員殺傷雷 M2x12，M14x4，未爆彈 x 1）。

三、佈雷區域內地雷種類數量

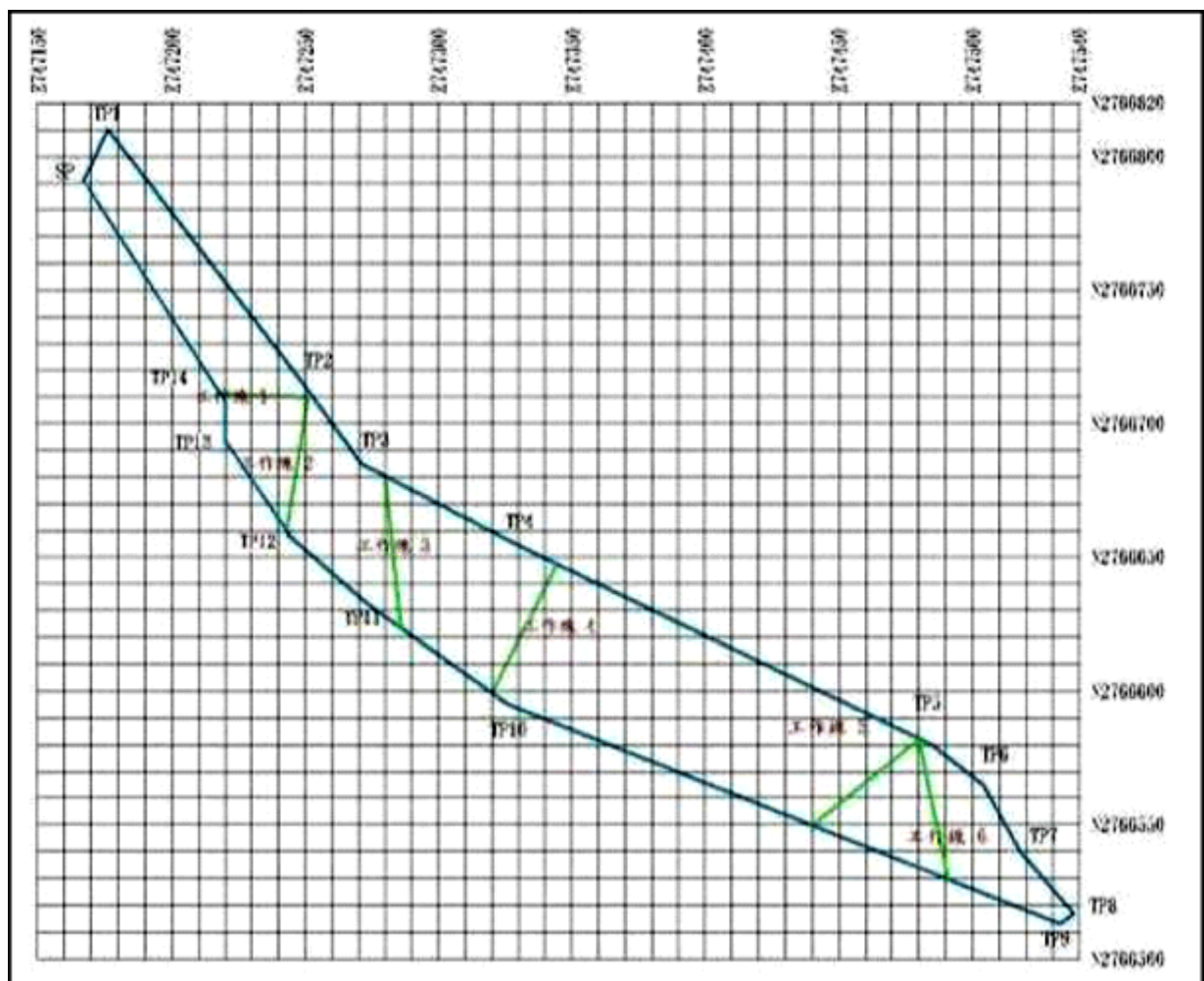
種類	資料記載型式	現地可見形式	數量
人員殺傷雷 (AP)		M2, M14	12, 4
未爆彈 (UXO)		81 迫砲	1

四、佈雷區域實況描述：

地形：斜坡岩岸地形

植被：雜草

一號雷區



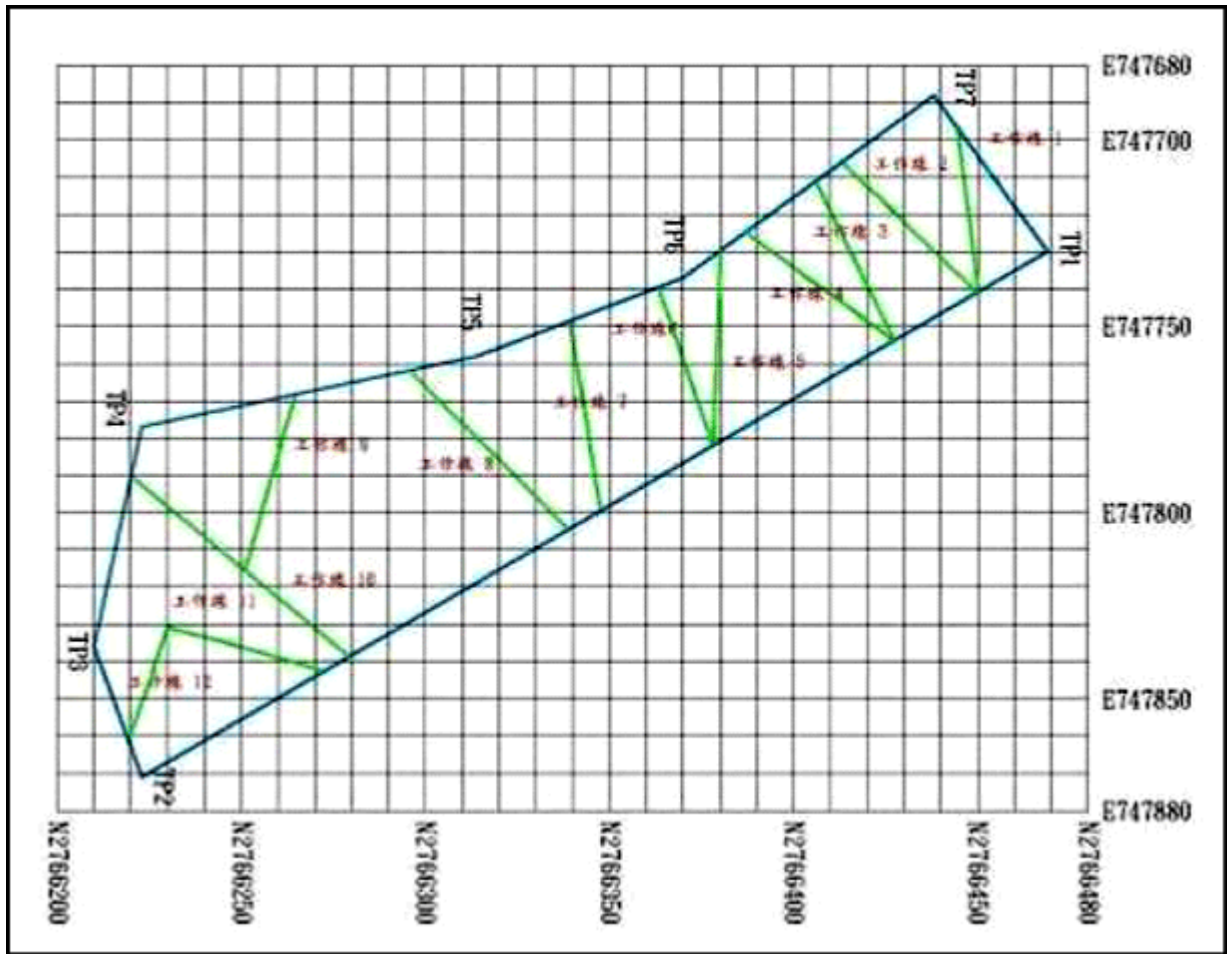
附表二

金門（烏坵）地區佈雷區域複勘報告表

一、佈雷區域地理資訊					
佈雷區域位置：龍爪海岸線				調查起始時間：99.06.09	
佈雷區域原始編號：烏坵二號雷區				調查結束時間：99.06.09	
地圖名稱	比例尺		使用座標		UTM
名稱	座標（經緯度、UTM）		距離（m）	方位角	概述
地理標記					
TP1	0747730	2766469			
TP2	0747871	2766223			
TP3	0747836	2766210			
TP4	0747777	2766223			
TP5	0747758	2766314			
TP6	0747737	2766370			
TP7	0747688	2766438			
工作線 1	0747703	2766446			開設長度 100m
	0747736	2766446			
工作線 2	0747736	2766446			開設長度 75m
	0747693	2766413			
工作線 3	0747706	2766418			開設長度 70m
	0747752	2766418			
工作線 4	0747752	2766418			開設長度 92m
	0747707	2766387			
工作線 5	0747770	2766380			開設長度 52m (M14x1)
	0747707	2766373			
工作線 6	0747740	2766362			開設長度 123m
	0747786	2766373			
工作線 7	0747797	2766347			開設長度 71m (M2x1)
	0747738	2766338			
工作線 8	0747757	2766298			開設長度 75m
	0747808	2766336			
工作線 9	0747836	2766279			開設長度 107m (未爆彈 x1)
	0747782	2766223			
工作線 10	0747827	2766237			開設長度 56m
	0747844	2766274			
工作線 11	0747833	2766219			開設長度 58m
	0747867	2766227			

工作線 12	0747856 2766200			開設長度 42m
	0747870 2766230			
二、佈雷區域面積及位置				
佈雷區域位置（概述）：位於北迴公路，以北至灘岸石牆間地區，東自龍爪據點起，西迄後沃據點，雷區正面約 280 公尺，縱深約 50 至 70 公尺，面積 15000 平方公尺。				
現地勘查情形（如附圖）：99 年 6 月 9 日計開設 12 條工作線，探勘面積 1842 平方公尺，發現 4 顆雷彈（人員殺傷雷 M2x2，M14x1，未爆彈 x1）。				
三、佈雷區域內地雷種類數量				
種類	資料記載型式	現地可見形式	備考	
人員殺傷雷（AP）		M2，M14	2，1	
未爆彈（UXO）		42 迫砲	1	
原始資料記載雷帶數：				
四、佈雷區域實況描述：				
地形：斜坡岩岸地形				
植被：雜草				

二號雷區



附表三

金門（烏坵）地區佈雷區域複勘報告表

一、佈雷區域地理資訊				
佈雷區域位置：後沃海岸線		履勘開始時間：100.06.05		
佈雷區域原始編號：烏坵三號雷區		履勘結束時間：100.06.06		
地理標記	座標（經緯度、UTM）	至下一點距離（m）	方位角	概述
起始點	0747840, 2766060			
轉折點 1	0747865, 2765970			
轉折點 2	0747899, 2765839			
轉折點 3	0747903, 2765897			
轉折點 4	0747897, 2765988			
轉折點 5	0747896, 2765988			
轉折點 6	0747913, 2766029			
轉折點 7	0747915, 2766070			
轉折點 8	0747920, 2766094			
轉折點 9	0747921, 2766115			
轉折點 10	0747918, 2766162			
轉折點 11	0747902, 2766149			
轉折點 12	0747874, 2766065			
轉折點 13	0747840, 2766060			
工作線 1	0747892, 2765856			23 m
	0747909, 2765873			
工作線 2	0747881, 2765890			21 m
	0747904, 2765887			
工作線 3	0747873, 2765908			29 m
	0747899, 2765920			
工作線 4	0747896, 2765940			30 m
	0747867, 2765940			
工作線 5	0747865, 2765972			37 m
	0747901, 2765965			
工作線 6	0747866, 2765991			43 m
	0747907, 2765978			
工作線 7	0747910, 2765995			53 m
	0747859, 2766003			

工作線 8	0747896, 2766022			46 m
	0747872, 2766018			
工作線 9	0747890, 2766035			46 m
	0747872, 2766018			
工作線 10	0747881, 2766041			49 m
	0747868, 2766037			
工作線 11	0747880, 2766053			34 m
	0747843, 2766054			
工作線 12	0747902, 2766150			17 m
	0747918, 2766152			
工作線 13	0747902, 2766141			13 m
	0747916, 2766136			
工作線 14	0747899, 2766129			14 m
	0747912, 2766125			
工作線 15	0747893, 2766114			19 m
	0747912, 2766109			
工作線 16	0747878, 2766091			26 m
	0747904, 2766083			

二、佈雷區域位置及函蓋範圍：

位置（概述）：北起東沃哨對空堡，南迄南風碼頭，灘岸石牆間地區，雷區正面約 730 公尺。

函蓋範圍：1 萬 1,393 平方公尺。

三、佈雷區域實況描述

地形：斜坡、土丘及岩石地形。

植被：雜草

周邊通路：北迴公路

區域概述：該佈雷區域可見落石，地勢斜坡，幾少數土丘，雷區北側為明顯斷崖地形，雷區明顯刮刀式蛇腹形圍籬。

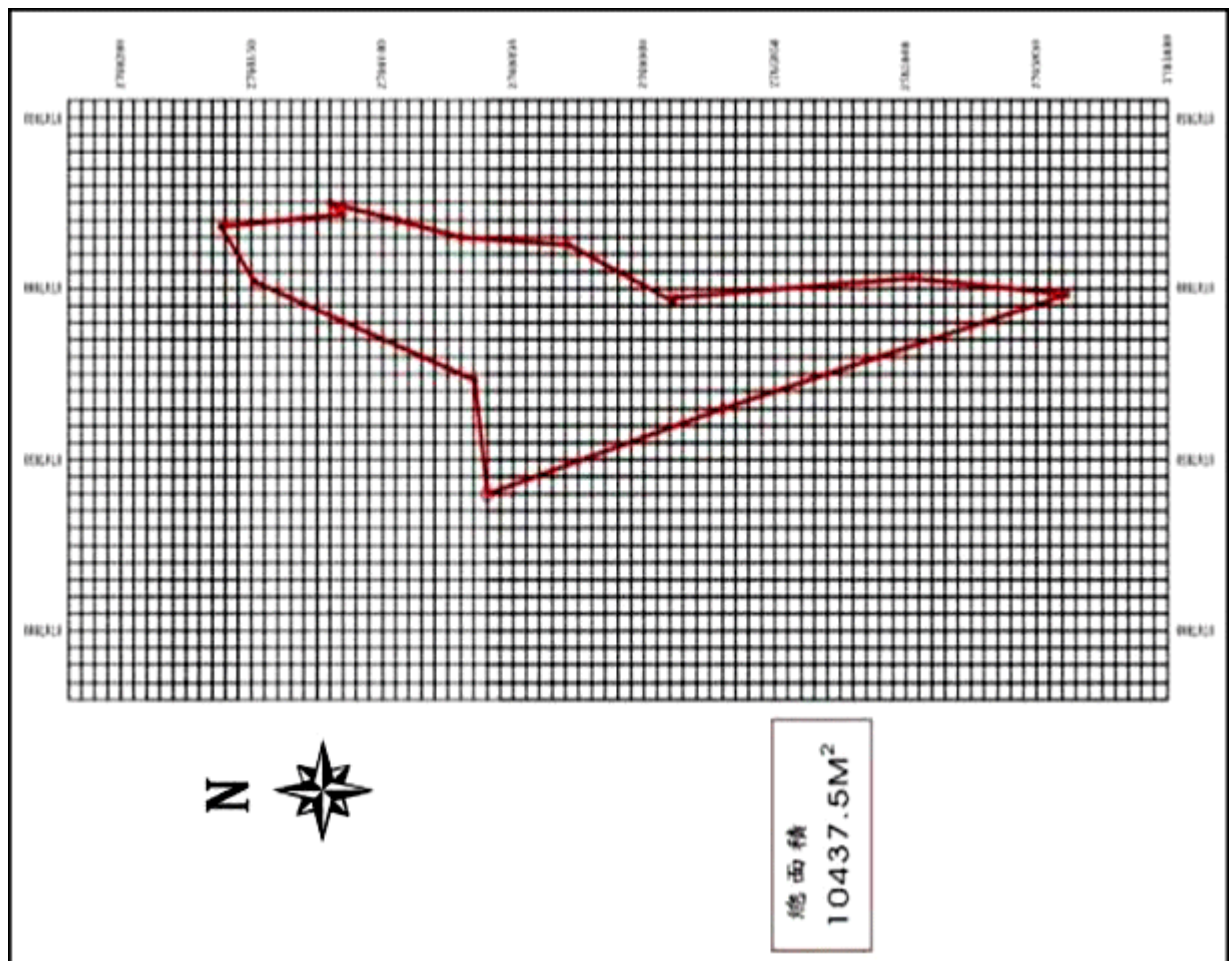
四、民情描述：地處偏僻，鄰近無居民進出，僅少數軍用車輛通行

五、佈雷區域內地雷種類及座標

種類	型式	座標		備考
		E	N	
人員殺傷雷 (AP)	M2	0747904	2765854	2 枚
人員殺傷雷 (AP)	M2	0747906	2765853	1 枚
人員殺傷雷 (AP)	M2	0747898	2765861	1 枚
人員殺傷雷 (AP)	M2	0747897	2765894	1 枚
人員殺傷雷 (AP)	M2	0747888	2765962	1 枚
人員殺傷雷 (AP)	M2	0747887	2765958	1 枚
人員殺傷雷 (AP)	M2	0747883	2765960	1 枚

人員殺傷雷 (AP)	M2	0747892	2765977	1 枚
人員殺傷雷 (AP)	M2	0747869	2766026	1 枚
人員殺傷雷 (AP)	M2	0747869	2766026	1 枚
人員殺傷雷 (AP)	M2	0747908	2766107	1 枚
人員殺傷雷 (AP)	M2	0747908	2766110	1 枚
人員殺傷雷 (AP)	M2	0747888	2766087	1 枚
人員殺傷雷 (AP)	M2	0747888	2766078	1 枚
人員殺傷雷 (AP)	M14	0747920	2766094	1 枚
未爆彈 (UXO)	不明形式	0747851	2766037	1 顆

三號雷區



金門（烏坵）地區佈雷區域復勘報告表

一、佈雷區域地理資訊				
佈雷區域位置：小坵碼頭周邊		履勘開始時間：100.06.11		
佈雷區域原始編號：烏坵 7 號雷區-1		履勘結束時間：100.06.11		
地理標記	座標（經緯度、UTM）	至下一點距離（m）	方位角	概述
起始點	0749456, 2765298			觀音廟
轉折點 1	0749401, 2765282			
轉折點 2	0749372, 2765250			
轉折點 3	0749366, 2765214			
轉折點 4	0749366, 2765245			
轉折點 5	0749412, 2765269			
轉折點 6	0749443, 2765298			
工作線 1	0749442, 2765289			16 m
	0749436, 2765304			
工作線 2	0749435, 2765284			14 m
	0749425, 2765295			
工作線 3	0749417, 2765279			11 m
	0749417, 2765290			
工作線 4	0749391, 2765266			13 m
	0749383, 2765276			
工作線 5	0749382, 2765260			13 m
	0749369, 2765262			
工作線 6	0749389, 2765231			22 m
	0749370, 2765242			
工作線 7	0747376, 2765219			17 m
	0747368, 2765235			
二、佈雷區域位置及函蓋範圍：				
位置（概述）：佈雷區域位於小坵島西南方，旁有觀音廟，正面約 290 公尺。				
函蓋範圍：2,701 平方公尺。				
三、佈雷區域實況描述				
地形：高低起伏崎嶇不平、岩石盤、丘陵地、沿岸地形。				
植被：雜草				
周邊通路：碼頭和臨鷹相連小路				

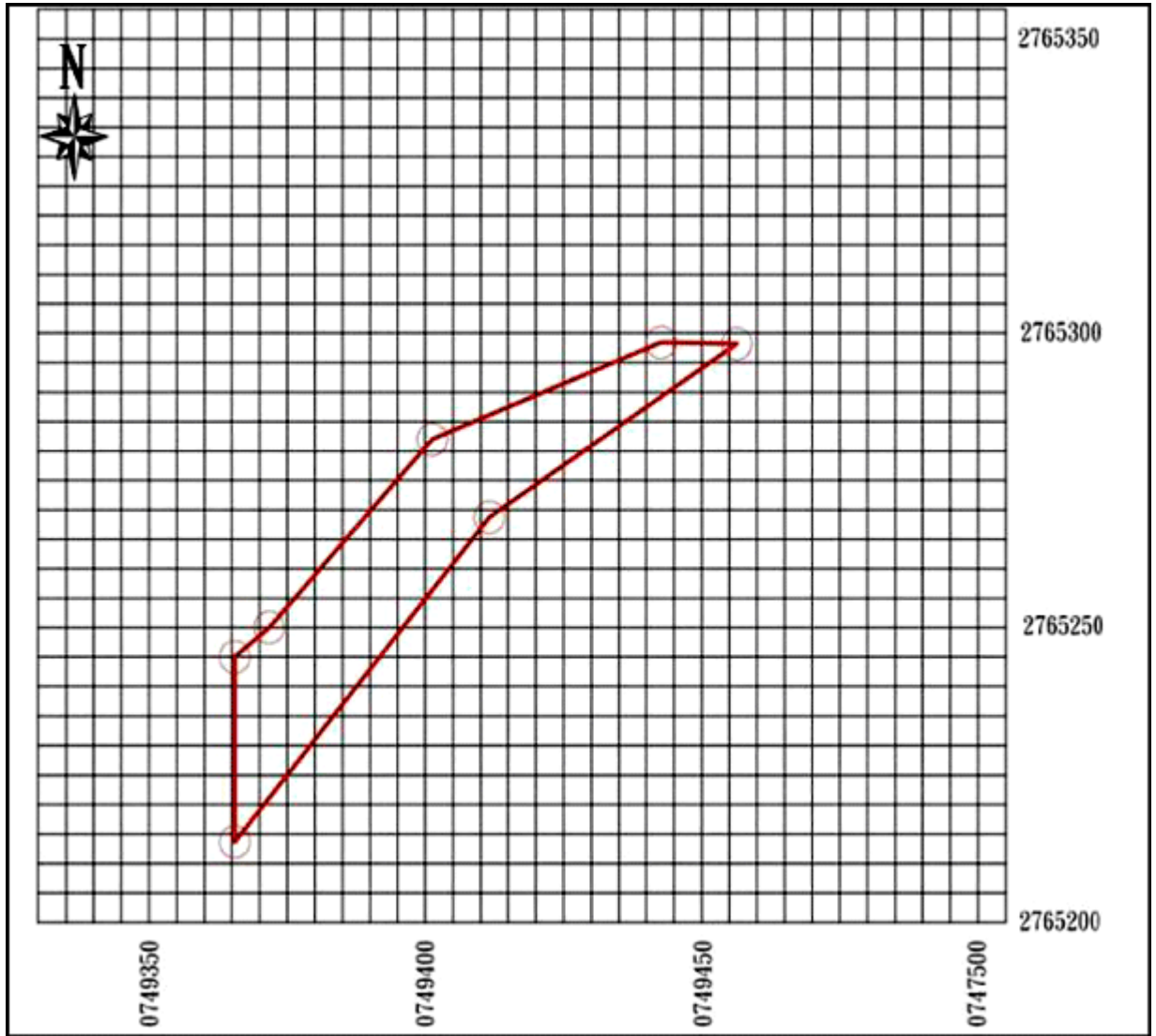
區域概述：該區有 M2 地雷，實施開設計 7 條工作線，第 7 條工作線 M2 地雷埋設較深約 50-60 公分，雷區周邊圍籬完整（刮刀式蛇腹形）。

四、民情描述：地處偏僻，鄰近無房屋少數居民進出，無車輛通行。

五、佈雷區域內地雷種類及座標

種類	型式	座標		備考
		E	N	
人員殺傷雷 (AP)	M2	0749441	2765291	1 枚
人員殺傷雷 (AP)	M2	0749417	2765288	1 枚
人員殺傷雷 (AP)	M2	0749410	27655281	1 枚
人員殺傷雷 (AP)	M2	0749441	2765293	1 枚
人員殺傷雷 (AP)	M2	0749431	2765286	1 枚
人員殺傷雷 (AP)	M2	0749419	2765283	1 枚
人員殺傷雷 (AP)	M2	0749417	2765286	1 枚

七號雷區-1



附表五

金門（烏坵）地區佈雷區域複勘報告表

一、雷區地理資訊				
佈雷區域位置：小坵碼頭周邊			履勘開始時間：100.06.13	
佈雷區域原始編號：烏坵 7 號雷區-2			履勘結束時間：100.06.13	
地理標記	座標（經緯度、UTM）	至下一點距離（m）	方位角	概述
起始點	0749514, 2765528			營舍後方
轉折點 1	0749544, 2765512			
轉折點 2	0749576, 2765492			
轉折點 3	0749621, 2765476			
轉折點 4	0749629, 2765470			
轉折點 5	0749638, 2765489			
轉折點 6	0749637, 2765518			
轉折點 7	0749619, 2765549			
轉折點 8	0749583, 2765563			
轉折點 9	0749556, 2765557			
轉折點 10	0749539, 2765552			
轉折點 11	0749523, 2765547			
工作線 1	0749523, 2765548			31 m
	0749516, 2765517			
工作線 2	0749538, 2765552			45 m
	0749530, 2765508			
工作線 3	0749567, 2765544			27 m
	0749551, 2765523			
工作線 4	0749578, 2765534			18 m
	0749573, 2765517			
工作線 5	0749597, 2765542			35 m
	0749586, 2765509			
工作線 6	0749624, 2765536			43 m
	0749598, 2765501			
二、佈雷區域位置及函蓋範圍：				
位置（概述）：佈雷區域位於小坵島東北方向，前有營舍，屬灘岸石牆間之地區，正面約 390 公尺。				
函蓋範圍：6,616 平方公尺。				
三、佈雷區域實況描述				
地形：沿岸地形。				
植被：雜草				
周邊通路：營舍周邊小路到油庫				

區域概述：依居民指界周邊有未爆彈，實工作線開設計 6 條，第 3 條工作線發現 M2 地雷（小船邊），小路發現 3 枚 M2 人員殺傷雷，雷區周邊圍籬完整（刮刀式蛇腹形）。

四、民情描述：地處營舍後方，鄰近少數居民、官兵進出，無車輛通行

五、佈雷區域內地雷種類及座標

種類	型式	座標		備考
		E	N	
人員殺傷雷 (AP)	M2	0749556	2765531	1 枚
人員殺傷雷 (AP)	M2	0749558	2765532	1 枚
人員殺傷雷 (AP)	M2	0749556	2765532	1 枚
人員殺傷雷 (AP)	M2	0749560	2765529	1 枚

七號雷區-2

